

COMPROBANTE UNICO DE REGISTRO

Institucion:	141 INSTITUTO NACIONAL DE PATRIMONIO CULTURAL	Reporte	rptComprobanteGastos.rdlc	
U. Ejecutora:	0000	Fecha Elaboración	No. CUR	No. Original
Unid. Desc:	0000	015 07 2015	4969	4968
Tipo Documento Respaldo	Clase Documento	No.	No. Expediente	
COMPROBANTES ADMINISTRATIVOS DE GASTOS	LIQUIDACION DE GASTOS	145-DCP	2192	


Clase de Registro:	DEVENGADO	Clase de Gasto:	OTROS GASTOS	RPA	RTO	DEV
Banco:		Cuenta Monetaria:				
Comprobante	GASTOS	Numero Operación				0
Beneficiario:	0601641301	SILVA VILEMA MARCO				

AFECTACION PRESUPUESTARIA

PG	SP	PY	ACT	ITEM	UBG	FTE	ORG	N. Prest	DESCRIPCION	MONTO
01	00	000	001	530303	1701	001	0000	0000	Viaticos y Subsistencias en el Interior	40.00
TOTAL PRESUPUESTARIO										40.00
IVA										0.00
SUB - TOTAL										40.00
RETENCIONES IVA										0.00
TOTAL DEDUCCIONES PRESUPUESTARIO										0.00
TOTAL A PAGAR										40.00

SON: CUARENTA DOLARES

DESCRIPCION: QUITO-SILVA VILEMA MARCO CONSERVADOR COMISION LATACUNGA 16/07/2015 REUNION SOBRE LA SITUACION ACTUAL DEL VOLCAN COTOPAXI CP 841



DATOS APROBACION		
ESTADO	REGISTRADO:	APROBADO:
APROBADO		
FECHA: 15/07/2015	Funcionario Responsable	Director Financiero

Administración Gasto	Fecha: _____
	fi: _____
	ci: _____
	co: _____

COMPROBANTE UNICO DE REGISTRO

Institucion:	141	INSTITUTO NACIONAL DE PATRIMONIO CULTURAL	Reporte	rptComprobanteGastos.rdlc	
U. Ejecutora:	0000		Fecha Elaboración		No. CUR No. Original
Unid. Desc:	0000		015	07	2015
				4969	4968
Tipo Documento Respaldo		Clase Documento	No.		No. Expediente
COMPROBANTES ADMINISTRATIVOS DE GASTOS		LIQUIDACION DE GASTOS	145-DCP		2192

Clase de Registro:	DEVENGADO	Clase de Gasto:	OTROS GASTOS	RPA RTO DEV
Banco:		Cuenta Monetaria:		
Comprobante	GASTOS	Numero Operación		0
Beneficiario:	0601641301 SILVA VILEMA MARCO			

DEDUCCIONES

DATOS APROBACION		
ESTADO	REGISTRADO:	APROBADO:
APROBADO FECHA: 15/07/2015	_____ Funcionario Responsable	_____ Director Financiero

Der: 4969


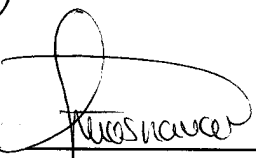
COMPROBANTE UNICO DE REGISTRO									
Institucion:	141	INSTITUTO NACIONAL DE PATRIMONIO CULTURAL	Reporte	rptComprobanteGastos.rdlc					
U. Ejecutora:	0000		Fecha Elaboración			No. CUR	No. Original		
Unid. Desc:	0000		015	07	2015	4968	4968		
Tipo Documento Respaldo			Clase Documento			No.		No. Expediente	
COMPROBANTES ADMINISTRATIVOS DE GASTOS			LIQUIDACION DE GASTOS			145-DCP		2192	
Clase de Registro:	COMPROMETIDO		Clase de Gasto:	OTROS GASTOS		RPA	RTO	DEV	
Banco:			Cuenta Monetaria:						
Comprobante	GASTOS		Numero Operación	0					
Beneficiario:	0601641301	SILVA VILEMA MARCO							

AFECTACION PRESUPUESTARIA

PG	SP	PY	ACT	ITEM	UBG	FTE	ORG	N. Prest	DESCRIPCION	MONTO
01	00	000	001	530303	1701	001	0000	0000	Viaticos y Subsistencias en el Interior	40.00
TOTAL PRESUPUESTARIO										40.00
IVA										0.00
SUB - TOTAL										40.00
RETENCIONES IVA										0.00
TOTAL DEDUCCIONES PRESUPUESTARIO										0.00
TOTAL A PAGAR										40.00

SON: CUARENTA DOLARES

DESCRIPCION: QUITO-SILVA VILEMA MARCO CONSERVADOR COMISION LATACUNGA 16/07/2015 REUNION SOBRE LA SITUACION ACTUAL DEL VOLCAN COTOPAXI CP 641

DATOS APROBACION		
ESTADO	REGISTRADO:	APROBADO:
APROBADO FECHA: 15/07/2015	 Funcionario Responsable	 Director Financiero

COMPROBANTE UNICO DE REGISTRO

Institucion:	141 INSTITUTO NACIONAL DE PATRIMONIO CULTURAL	Reporte	rptComprobanteGastos.rdlc		
U. Ejecutora:	0000	Fecha Elaboración		No. CUR	No. Original
Unid. Desc:	0000	015	07	2015	4968 4968
Tipo Documento Respaldo		Clase Documento		No. Expediente	
COMPROBANTES ADMINISTRATIVOS DE GASTOS		LIQUIDACION DE GASTOS		145-DCP 2192	

Clase de Registro:	COMPROMETIDO	Clase de Gasto:	OTROS GASTOS	RPA	RTO	DEV
Banco:		Cuenta Monetaria:				
Comprobante	GASTOS	Numero Operación	0			
Beneficiario:	0601641301 SILVA VILEMA MARCO					

DEDUCCIONES


DATOS APROBACIÓN		
ESTADO	REGISTRADO:	APROBADO:
APROBADO FECHA: 15/07/2015	 <hr/> Funcionario Responsable	 <hr/> Director Financiero

PLANILLA DE PAGO DE VIATICOS, MOVILIZACION Y SUBSISTENCIAS EN EL PAIS

FECHA 15/07/2015

NOMBRES	CARGO	ZONA A	ZONA B	NO DIAS	DESDE	HASTA	TABLA DE VIATICO	VALOR DEL VIATICO DIARIO	MOVILIZACION	ALIMENTACION	SUBSISTENCIA	COMBUSTIBLE	PEAJE	VALOR A RECIBIR
SILVA MARCO 601641301	CONSERVADOR BIENES MATERIALES			1	16-jul	16-jul	80				40,00			40,00
TOTAL PLANILLA DE PAGO														
DESTINO DE LA COMISION: Latacunga														

APLICACION BASE LEGAL: APLICACION BASE LEGAL: De conformidad a la Resolución N: MRL-2014-0165 del 04 de Septiembre 2014
 DESCRIPCION DE LA COMISION: Quito, Silva Marco, pago de subsistencias del 16/07/2015 a Latacunga a reunion sobre la situacion actual del Volcan cotopaxi, convocada por el Prefecto de Pichincha, en la cual participaran varias autoridades de las Provincias y Municipios.

DIRECCION ADMINISTRATIVA FINANCIERA	Control Previo	Tesoreria
Contabilidad		
 Responsable		Responsable

Elaborado por: Fio Guaman

1273

RECIBIDO PRESUPUESTO

15 JUL 2015
 Hora: 12:28
 Firma: PGO



SOLICITUD DE AUTORIZACIÓN PARA CUMPLIMIENTO DE SERVICIOS INSTITUCIONALES

Nro. SOLICITUD DE AUTORIZACIÓN PARA CUMPLIMIENTO DE SERVICIOS INSTITUCIONALES: DCP-145-MS-2015

FECHA DE SOLICITUD : 15-07-2015

VIÁTICOS	MOVILIZACIONES	SUBSISTENCIAS	X	ALIMENTACIÓN
----------	----------------	---------------	---	--------------

DATOS GENERALES

APELLIDOS - NOMBRES DE LA O EL SERVIDOR MARCO SILVA		PUESTO QUE OCUPA: Conservador de B. Materiales e Inmateriales	
CIUDAD - PROVINCIA DEL SERVICIO INSTITUCIONAL Quito-Latacunga; Latacunga- Quito		NOMBRE DE LA UNIDAD A LA QUE PERTENECE LA O EL SERVIDOR DIRECCIÓN DE CONSERVACIÓN	
FECHA SALIDA (dd-mmm-aaaa)	HORA SALIDA (hh:mm)	FECHA LLEGADA (dd-mmm-aaaa)	HORA LLEGADA (hh:mm)
16-07-15	8h00	16-07-15	17:00

SERVIDORES QUE INTEGRAN LOS SERVICIOS INSTITUCIONALES:
Arq. Marco Silva, Lcdo. Alfredo Armendáriz

DESCRIPCIÓN DE LAS ACTIVIDADES A EJECUTARSE:
Reunión sobre la situación actual del volcán Cotopaxi, convocada por el Prefecto de Pichincha, participarán varias autoridades de las Provincias y Municipios que potencialmente podrían ser afectados por una posible erupción.

TRANSPORTE

TIPO DE TRANSPORTE (Aéreo, terrestre, marítimo, otros)	NOMBRE DE TRANSPORTE	RUTA	SALIDA		LLEGADA	
			FECHA dd-mmm-aaaa	HORA hh:mm	FECHA dd-mmm-aaaa	HORA hh:mm
Terrestre	INPC	Quito-Latacunga- Latacunga-Quito.	16-07-15	8:00H	16-07-15	17:00H

INVERSIÓN: FAVOR CARGAR EGRESO A:

PROGRAMA:	PROYECTO:	ACTIVIDAD - TAREA
GASTO CORRIENTE :	DIRECTOR(a) SU DELEGADO(A) DE PLANIFICACIÓN:	

DATOS PARA TRANSFERENCIA

NOMBRE DEL BANCO: Banco Pichincha	TIPO DE CUENTA: Corriente	No. DE CUENTA: 30735772-04
---	----------------------------------	-----------------------------------

FIRMA DE LA O EL SERVIDOR SOLICITANTE 	FIRMA DE LA O EL RESPONSABLE DE LA UNIDAD SOLICITANTE
NOMBRE DE LA O EL SERVIDOR Arq. Marco Silva	NOMBRE DE LA O EL RESPONSABLE DE LA UNIDAD SOLICITANTE Arq. Ruth Aguirre

FIRMA DE LA AUTORIDAD NOMINADORA O SU DELEGADO 	<p>NOTA: Esta solicitud deberá ser presentada para su Autorización, con por lo menos 72 horas de anticipación al cumplimiento de los servicios Institucionales; salvo el caso de que por necesidades institucionales la Autoridad Nominadora autorice.</p> <ul style="list-style-type: none"> De no existir disponibilidad presupuestaria, tanto la solicitud como la autorización quedarán insubsistentes El informe de Servicios Institucionales deberá presentarse dentro del término de 4 días de cumplido el servicio institucional <p>Está prohibido conceder servicios institucionales durante los días de descanso obligatorio, con excepción de las Máximas Autoridades o de casos excepcionales debidamente justificados por la Máxima Autoridad o su Delegado.</p>
Angelita Suasnavas DIRECTORA ADMINISTRATIVA FINANCIERA	

DIRECCIÓN ADMINISTRATIVA FINANCIERA
 No. 11:25
 15/07/15



INFORME DE SERVICIOS INSTITUCIONALES

Nro. SOLICITUD DE AUTORIZACIÓN PARA CUMPLIMIENTO DE SERVICIOS INSTITUCIONALES
DCP-145-MS-2015

FECHA DE INFORME: **23-Julio-2015**

DATOS GENERALES

APELLIDOS - NOMBRES DE LA O EL SERVIDOR
SILVA MARCO

PUESTO QUE OCUPA:
SERVIDOR PUBLICO 7

CIUDAD – PROVINCIA DEL SERVICIO INSTITUCIONAL
Latacunga-Provincia de Cotopaxi

NOMBRE DE LA UNIDAD A LA QUE PERTENECE LA O EL SERVIDOR
CONSERVACION Y SALVAGUARDIA DE BIENES PATRIMONIALES

SERVIDORES QUE INTEGRAN EL SERVICIO INSTITUCIONAL: Arq. Marco Silva, Lcdo. Alfredo Armendáriz
Nombre del señor Conductor: Sr. Pablo Racines

INFORME DE ACTIVIDADES Y PRODUCTOS ALCANZADOS

Actividades Realizadas:

El objetivo de esta visita fue asistir a la segunda reunión del Comité de Riesgos del volcán Cotopaxi, la misma que se efectuó en el Salón de Honor del Gobierno Autónomo Descentralizado de la Provincia de Cotopaxi, convocada por el Ing. Gustavo Baroja, Prefecto de Pichincha.

Productos Alcanzados:

Conocer de cerca sobre las acciones que vienen efectuando las diferentes instituciones: Instituto Geofísico de la EPN; Instituto de Meteorología e Hidrología INAMHI; Secretaría de la Gestión de Riesgos; Universidades; Gobiernos Provinciales, Cantonales y Parroquiales.

Es importante recalcar las propuestas que se han efectuado desde los diferentes niveles de Gobierno y la necesidad como INPC de trabajar en la mesa N° 7 conjuntamente con los Ministerios de Educación, Cultura y Patrimonio y Ambiente.

ANEXO INFORME AMPLIADO

ITINERARIO	SALIDA	LLEGADA	NOTA
FECHA dd-mmm-aaa	16-07-2015	16-07-2015	Estos datos se refieren al tiempo efectivamente utilizado en el cumplimiento del servicio institucional, desde la salida del lugar de residencia o trabajo habituales o del cumplimiento del servicio institucional según sea el caso, hasta su llegada de estos sitios.
HORA hh:mm	08H00	17:00	


TRANSPORTE

TIPO DE TRANSPORTE (Aéreo, terrestre, marítimo, otros)	NOMBRE DE TRANSPORTE	RUTA	SALIDA		LLEGADA	
			FECHA dd-mmm-aaaa	HORA hh:mm	FECHA dd-mmm-aaaa	HORA hh:mm
INPC		Quito-Latacunga, Latacunga-Quito	16-07-2015	08H00	16-07-2015	17:00

NOTA: En caso de haber utilizado transporte público, se deberá adjuntar obligatoriamente los pases a bordo o boletos.

OBSERVACIONES




FIRMA DE LA O EL SERVIDOR COMISIONADO	NOTA
---------------------------------------	------



DIRECCIÓN ADMINISTRATIVA FINANCIERA

Nombre: *Arq. Marco Silva* Hora: *17:21*
 No. Ticket: *24676* Fecha: *24/7/15*

cur 4969

 NOMBRE: MARCO SILVA V.	El presente informe deberá presentarse dentro del término de 4 días del cumplimiento de servicios institucionales, caso contrario la liquidación se demorará e incluso de no presentarlo tendría que restituir los valores percibidos. Cuando el cumplimiento de servicios institucionales sea superior al número de días autorizados, se deberá adjuntar la autorización por escrito de la Máxima Autoridad o su Delegado
FIRMAS DE APROBACIÓN	
FIRMA DE LA O EL RESPONSABLE DE LA UNIDAD DEL SERVIDOR COMISIONADO 	FIRMA DE LA O EL JEFE INMEDIATO DE LA O EL RESPONSABLE DE LA UNIDAD 
NOMBRE: ARQ. RUTH AGUIRRE CARGO: DIRECTORA DIRECCION DE CONSERVACION	NOMBRE: ARQ. RUTH AGUIRRE CARGO: DIRECTORA DIRECCION DE CONSERVACION

Memorando Nro. 1024-DCSBC-2015-INPC

Quito, D.M., 24 de julio de 2015

PARA: Sra. Arq. Ruth Aguirre De La Torre
Directora de Conservación y Salvaguardia de Bienes Patrimoniales

ASUNTO: INFORME DE REUNIÓN EN LATACUNGA DEL COMITÉ REGIONAL DE
RIESGOS DEL VOLCÁN COTOPAXI

INFORME DE REUNIÓN INTERINSTITUCIONAL SOBRE POSIBLE ERUPCIÓN DEL COTOPAXI, EFECTUADA EN LA CIUDAD DE LATACUNGA

ANTECEDENTES:

Mediante Oficio remitido por el Ing. Gustavo Baroja, Prefecto de Pichincha, a través del cual realiza una invitación al Instituto Nacional de Patrimonio Cultural, convocatoria que se efectúa a nivel interinstitucional con el objetivo de dar continuidad a las reuniones en las cuales se está analizando el estado actual del volcán Cotopaxi. Ésta es la segunda reunión que se realiza sobre el tema, puesto que la primera, se efectuó en la ciudad de Quito.

Participan en la presente reunión, Prefectos de las tres provincias que serían afectadas de alguna manera: Cotopaxi, Pichincha Tungurahua y Pastaza; al igual que los Gobernadores o sus delegados de las provincias anteriormente señaladas; Técnicos del Instituto Geofísico de la Escuela Politécnica Nacional; Delegado del Instituto de Meteorología e Hidrología (INAMHI); Representantes de la Secretaría de Gestión de Riesgos; investigadores; representantes de la Academia, delegados de Instituciones que tienen que ver con el tema, representantes de la ciudadanía.

La reunión fue coordinada por el Señor Jorge Guamán, Prefecto de la Provincia de Cotopaxi, quien da la bienvenida y agradece la presencia a todos los asistentes e indica que esta segunda reunión, se dará continuidad a los temas tratados en la primera reunión en base a una agenda trazada.

DESARROLLO DE LA REUNIÓN

La reunión da inicio a las 11:30HOO de acuerdo al horario planificado y se efectúa de acuerdo al siguiente orden del día:

- El Comité Regional de Gestión de Riesgos
Delegado del Prefecto de Pichincha
- Situación actual de la actividad del Volcán Cotopaxi, sistema de alerta temprana SAT.
Dr. Mario Ruiz, Director del Instituto Geofísico de la Escuela Politécnica Nacional
- Régimen del Viento desde el Volcán Cotopaxi
Met. Carlos Naranjo, Director INAMHI
- Las acciones desde la Secretaría de Gestión de Riesgos
Fabricio Echeverría, SGR
- Las erupciones del Volcán Cotopaxi a lo largo de la historia
Dr. Franklin Barriga López, Historiador

Se debe señalar que cada uno de los ponentes en representación de sus instituciones, señalan la necesidad de trabajar de manera transversal y articulada para asegurar el éxito de las diferentes acciones que deberán efectuarse en el evento de una posible erupción del Cotopaxi; así:

El representante del **Comité Regional de Gestión de Riesgos**, destaca la importancia de trabajar en la elaboración de los planes: Regional, Provincial, Cantonal, y Parroquial, tomando en

Memorando Nro. 1024-DCSBC-2015-INPC

Quito, D.M., 24 de julio de 2015

consideración las zonas de más alto riesgo y a nivel general de todos los territorios que se encuentran en las provincias que eventualmente serían afectadas.

Los planes deben efectuarse en relación a un trabajo mancomunado y articulado, mismo que debe incluir acciones, antes, en el desarrollo y después del evento, deben contener además una hoja de ruta que abarque un nivel provincial además de la región de influencia. Se indica que a nivel de Latacunga, existen ya identificados por el GAD Municipal 110 albergues, además se están trabajando en reuniones de socialización hacia la Comunidad.

El Dr. Ruiz como Director del Instituto Geofísico de la EPN, realizó una demostración del estado actual en el que se encuentra el volcán, efectuando comparaciones entre el mes de mayo en que inicia este evento y varias acciones realizadas a la fecha actual en el que se ha efectuado un monitoreo constante y explica de una manera muy amplia las diferentes posibilidades que podrían darse en cada una de las alertas y como se debería actuar ante este fenómeno.

La disertación del Dr. Ruiz es muy amplia y se explica los diferentes eventos en el caso de producirse una erupción como son: fumarolas, actividad sísmica, tremores, etc. En conclusión señala que al momento existe una actividad anómala e indica los diferentes escenarios que puedan producirse y como estar preparados hacer frente a este fenómeno.

El Meteorólogo Carlos Naranjo, Director del INAMHI, efectúa una explicación con respecto a los agentes climáticos en el caso de producirse una erupción en determinada época del año, lo cual es determinante con respecto a la energía solar, viento en altura (su incidencia y dirección), flujo promedio. Se realizan por parte del INAMHI un sondeo atmosférico cada 8 días; flujo promedio del viento en altura. También efectúan una medición de la condición y evaluación de glaciares; monitoreo de la calidad de agua, es decir el INAMHI efectúa un trabajo constante las 24 horas del día.

El Señor Fabricio Echeverría, de la Secretaría de Gestión de Riesgos SGR, ha venido trabajando en acciones de prevención de los riesgos y vulnerabilidad como parte de la política nacional, en ese escenario, han mantenido reuniones desde el mes de mayo, ha conformado algunos Comités de Gestión de Riesgos e indica que se han efectuado varias acciones entre las que se mencionan las siguientes:

- 32 talleres y eventos de capacitación con la población, Metodología para simulaciones y simulacros.
- Planes de contingencia actualizados en un 80%
- Varias publicaciones, agendas, entre otros documentos sobre el tema.
- Protocolos socializados
- Taller del Plan de contingencia del Parque Nacional Cotopaxi.
- Reuniones con GAD Cantonales y Parroquiales
- Talleres para construcción de Planes de contingencia Provincial, Cantonal y Parroquial.
- Definición de actividades con las diferentes mesas en Pichincha

Se destaca en la reunión por parte del Instituto Geofísico la importancia de haber implementado la ejecución de una red de monitoreo constante en el volcán Cotopaxi a través de diferente instrumentación: Monitoreo acústico, pluviómetros, radares, sistema de multiparámetros. Se indicó que para realizar un trabajo óptimo, es necesario, la adquisición de otros equipos para reforzar del sistema que posee, que es una red instrumental probada y garantizada.

Como punto final de la reunión se estableció una hoja de ruta a seguir por parte de las diferentes instituciones:

Memorando Nro. 1024-DCSBC-2015-INPC

Quito, D.M., 24 de julio de 2015

- Establecer calendarios de participación
- Mejorar el equipamiento y monitoreo.
- Continuar con la agenda que tiene la Secretaría de Gestión de Riesgos, metodología y procesos establecidos que debemos seguir todas las instituciones y actores involucrados en el tema del volcán.
- Se sugiere a las instituciones coordinar y ejecutar acciones inmediatas en los diferentes niveles de Gobierno.
- Los planes que tienen las instituciones deben ejecutarse a nivel de propuestas para evaluar en la próxima reunión.
- Se define la tercera reunión a realizarse en la ciudad de Quito en el COE-P el día 4 de agosto a las 9:00AM

CONCLUSIONES

- La Secretaria de Gestión de Riesgos que lidera el tema, solicita a las diferentes instituciones y demás actores, trabajar en base a la metodología que han desarrollado.
- Existe por parte de la SGR una adecuada coordinación entre las diferentes instituciones para ejecutar varias acciones: Capacitación a la población; Elaboración de planes Cantonales, parroquiales, difusión a través de diferentes medios de comunicación, medios escritos, publicaciones, etc.
- Existe un monitoreo constante las 24 Horas por parte del Instituto Geofísico de la EPN, a través de varios sistemas probados en otros volcanes; se necesita reforzar este trabajo con la adquisición de nuevos equipos.
- En lo que tiene que ver al trabajo del INPC al respecto, se deberá trabajar de una manera coordinada con las otras instituciones que conformamos la Mesa N° 7 como son los Ministerios de Educación, Cultura y Patrimonio y Medio Ambiente.
- Para la próxima reunión se deberá elaborar una propuesta por parte del INPC para precautelas los bienes patrimoniales, muebles e inmuebles de los cantones que se encuentran más próximos al volcán Cotopaxi.
- Se deberá mantener reuniones e inspecciones con los GAD Cantonales y Parroquiales para conocer el estado en el que se encuentran los bienes patrimoniales

Con sentimientos de distinguida consideración.

Atentamente,



Arq. Marco Isaías Silva Vilema

CONSERVADOR DE BIENES MATERIALES E INMATERIALES

