

COMPROBANTE UNICO DE REGISTRO

Institucion:	141 INSTITUTO NACIONAL DE PATRIMONIO CULTURAL	Reporte	rptComprobanteGastos.rdlc		
U. Ejecutora:	0000	Fecha Elaboración	02	07	2015
Unid. Desc:	0000	No. CUR	4613	No. Original	4595
Tipo Documento Respaldo		Clase Documento	No.	No. Expediente	
COMPROBANTES ADMINISTRATIVOS DE GASTOS		LIQUIDACION DE GASTOS	135-DCP	2033	


Clase de Registro:	DEVENGADO	Clase de Gasto:	OTROS GASTOS	RPA	RTO	DEV
Banco:		Cuenta Monetaria:				
Comprobante	GASTOS	Numero Operación				0
Beneficiario:	1709563157	GARCIA CAMPOVERDE JUAN				

AFECTACION PRESUPUESTARIA

PG	SP	PY	ACT	ITEM	UBG	FTE	ORG	N. Prest	DESCRIPCION	MONTO
01	00	000	001	530303	1701	001	0000	0000	Viaticos y Subsistencias en el Interior	360.00
TOTAL PRESUPUESTARIO										360.00
IVA										0.00
SUB - TOTAL										360.00
RETENCIONES IVA										0.00
TOTAL DEDUCCIONES PRESUPUESTARIO										0.00
TOTAL A PAGAR										360.00

SON: TRESCIENTOS SESENTA DOLARES

DESCRIPCION: QUITO-GARCIA JUAN TOPOGRAFO COMISION GUAYAQUIL STA ELENA 7-11/07/2015 TOMA DE DATOS EN CAMPO DELIMITACION CERRO LAS NEGRAS UBICADO EN STA ELENA CP 641



DATOS APROBACIÓN		
ESTADO	REGISTRADO:	APROBADO:
APROBADO FECHA: 02/07/2015	 Funcionario Responsable	 Director Financiero

COMPROBANTE UNICO DE REGISTRO

Institucion:	141 INSTITUTO NACIONAL DE PATRIMONIO CULTURAL	Reporte	rptComprobanteGastos.rdlc			
U. Ejecutora:	0000	Fecha Elaboración			No. CUR	No. Original
Unid. Desc:	0000	02	07	2015	4613	4595
Tipo Documento Respaldo		Clase Documento		No.		No. Expediente
COMPROBANTES ADMINISTRATIVOS DE GASTOS		LIQUIDACION DE GASTOS		135-DCP		2033

Clase de Registro:	DEVENGADO	Clase de Gasto:	OTROS GASTOS	RPA	RTO	DEV
Banco:		Cuenta Monetaria:				
Comprobante	GASTOS	Numero Operación				0
Beneficiario:	1709563157	GARCIA CAMPOVERDE JUAN				

DEDUCCIONES

DATOS APROBACION		
ESTADO	REGISTRADO:	APROBADO:
APROBADO FECHA: 02/07/2015	 _____ Funcionario Responsable	 _____ Director Financiero

Doc: 4613

COMPROBANTE UNICO DE REGISTRO

Institucion:	141 INSTITUTO NACIONAL DE PATRIMONIO CULTURAL	Reporte	rptComprobanteGastos.rdlc		
U. Ejecutora:	0000	Fecha Elaboración	No. CUR	No. Original	
Unid. Desc:	0000	02 07 2015	4595	4595	
Tipo Documento Respaldo		Clase Documento	No.	No. Expediente	
COMPROBANTES ADMINISTRATIVOS DE GASTOS		LIQUIDACION DE GASTOS	135-DCP	2033	

Clase de Registro:	COMPROMETIDO	Clase de Gasto:	OTROS GASTOS	RPA	RTO	DEV
Banco:		Cuenta Monetaria:				
Comprobante:	GASTOS	Numero Operación				0
Beneficiario:	1709563157	GARCIA CAMPOVERDE JUAN				

AFECTACION PRESUPUESTARIA

PG	SP	PY	ACT	ITEM	UBG	FTE	ORG	N. Prest	DESCRIPCION	MONTO
01	00	000	001	530303	1701	001	0000	0000	Viaticos y Subsistencias en el Interior	360.00
TOTAL PRESUPUESTARIO										360.00
IVA										0.00
SUB - TOTAL										360.00
RETENCIONES IVA										0.00
TOTAL DEDUCCIONES PRESUPUESTARIO										0.00
TOTAL A PAGAR										360.00

SON: TRESCIENTOS SESENTA DOLARES

DESCRIPCION: QUITO-GARCIA JUAN TOPOGRAFO COMISION GUAYAQUIL STA ELENA 7-11/07/2015 TOMA DE DATOS EN CAMPO DELIMITACION CERRO LAS NEGRAS UBICADO EN STA ELENA CP 641

DATOS APROBACION		
ESTADO	REGISTRADO:	APROBADO:
APROBADO		
FECHA: 02/07/2015	Funcionario Responsable	Director Financiero

COMPROBANTE UNICO DE REGISTRO

Institucion:	141 INSTITUTO NACIONAL DE PATRIMONIO CULTURAL	Reporte	rptComprobanteGastos.rdlc		
U. Ejecutora:	0000	Fecha Elaboración		No. CUR	No. Original
Unid. Desc:	0000	02	07	2015	4595 4595
Tipo Documento Respaldo		Clase Documento		No. Expediente	
COMPROBANTES ADMINISTRATIVOS DE GASTOS		LIQUIDACION DE GASTOS		135-DCP 2033	

Clase de Registro:	COMPROMETIDO	Clase de Gasto:	OTROS GASTOS	RPA	RTO	DEV
Banco:		Cuenta Monetaria:				
Comprobante	GASTOS	Numero Operación				0
Beneficiario:	1709563157	GARCIA CAMPOVERDE JUAN				

DEDUCCIONES

DATOS APROBACION		
ESTADO	REGISTRADO:	APROBADO:
APROBADO FECHA: 02/07/2015	_____ Funcionario Responsable	_____ Director Financiero

PLANILLA DE PAGO DE VIATICOS, MOVILIZACION Y SUBSISTENCIAS EN EL PAIS

FECHA 01/07/2015

NOMBRES	CARGO	ZONA A	ZONA B	NO DIAS	DESDE	HASTA	TABLA DE VIATICO	VALOR DEL VIATICO DIARIO	MOVILIZACION	ALIMENTACION	SUBSISTENCIA	COMBUSTIBLE	PEAJE	VALOR A RECIBIR
GARCIA CAMPOVERDE JUAN 1709563157	TOPOGRAFO			5	07-jul	11-jul	80	320,00			40,00			360,00
TOTAL PLANILLA DE PAGO														
DESTINO DE LA COMISION: Guayaquil- Santa Elena														

APLICACION BASE LEGAL: De conformidad a la Resolución N: MRL-2014-0165 del 04 de Septiembre 2014
 DESCRIPCION DE LA COMISION: Quito, Garcia Juan, pago de viaticos y subsistencia a Guayaquil- Santa Elena del 07-11/07/2015 a toma de datos en campo para levantamiento topografico y delimitacion del sitio arqueologico Cerro Las Negras ubicado en Santa Elena

DIRECCION ADMINISTRATIVA FINANCIERA	Responsable
Control Previo	
Contabilidad	
Tesoreria	

[Handwritten Signature]
 Responsable

Elaborado por: Her Guaman

4595

"RECIBIDO PRESUPUESTO"

- 01 JUL 2015
 Hora: 8:31
 Firma: *[Handwritten Signature]*

SOLICITUD DE AUTORIZACIÓN PARA CUMPLIMIENTO DE SERVICIOS INSTITUCIONALES

Nro. SOLICITUD DE AUTORIZACIÓN PARA CUMPLIMIENTO DE SERVICIOS INSTITUCIONALES: **DCP-135-2015** FECHA DE SOLICITUD (dd-mmm-aaaa): **1 de Julio 2015**

VIÁTICOS	X	MOVILIZACIONES		SUBSISTENCIAS	X	ALIMENTACIÓN	
----------	---	----------------	--	---------------	---	--------------	--

DATOS GENERALES

APELLIDOS - NOMBRES DE LA O EL SERVIDOR: **GARCIA CAMPOVERDE JUAN ALEJANDRO** PUESTO QUE OCUPA: **SERVIDOR PUBLICO 1 (TOPOGRAFO)**

CIUDAD - PROVINCIA DEL SERVICIO INSTITUCIONAL: **Santa Elena -Provincia de Santa Elena** NOMBRE DE LA UNIDAD A LA QUE PERTENECE LA O EL SERVIDOR: **DIRECCION DE CONSERVACION**

FECHA SALIDA (dd-mmm-aaaa)	HORA SALIDA (hh:mm)	FECHA LLEGADA (dd-mmm-aaaa)	HORA LLEGADA (hh:mm)
7 de julio del 2015	4:00h	11 de Julio del 2015	22:30h

SERVIDORES QUE INTEGRAN LOS SERVICIOS INSTITUCIONALES: **LCDO.JOSE CHANCAI ARQUEOLOGA REGIONAL 5; TOP JUAN GARCIA REGIONAL DE LA MATRIZ**

Toma de datos en campo para levantamiento topográfico y delimitación del sitio arqueológico Cerro Las Negras ubicado en la Provincia de Santa Elena, área aproximada de 8 Km2 para la Declaratoria como Patrimonio Cultural del Estado Ecuatoriano.

TRANSPORTE

TIPO DE TRANSPORTE (Aéreo, terrestre, marítimo, otros)	NOMBRE DE TRANSPORTE	RUTA	SALIDA		LLEGADA	
			FECHA dd-mmm-aaaa	HORA hh:mm	FECHA dd-mmm-aaaa	HORA hh:mm
Aereo	TAME	QUITO - GUAYAQUIL	7 de Julio -2015	7:00H	7 de Julio - 2015	8:00H
Terrestre	Particular	GUAYAQUIL-SANTA ELENA	7 de Julio -2015	8:00H	7 de Julio - 2015	10:30H
Terrestre	Particular	SANTA ELENA-GUAYAQUIL	11 de Julio - 2015	15:30H	11 de Julio - 2015	17:30H
Aereo	TAME	GUAYAQUIL-QUITO	11de Julio -2015	20:30H	11 de Julio - 2015	21.20H



INVERSIÓN: FAVOR CARGAR EGRESO A:

PROGRAMA:	PROYECTO:	ACTIVIDAD - TAREA:
GASTO CORRIENTE <input checked="" type="checkbox"/>	DIRECTOR(A)O SU DELEGADO(A) DE PLANIFICACIÓN:	

DATOS PARA TRANSFERENCIA


NOMBRE DEL BANCO: **BANCO PICHINCHA** TIPO DE CUENTA: **3307170300** No. DE CUENTA: **AHORROS**

FIRMA DE LA O EL SERVIDOR SOLICITANTE FIRMA DE LA O EL RESPONSABLE DE LA UNIDAD SOLICITANTE

NOMBRE DE LA O EL SERVIDOR: **TOP. Juan García** NOMBRE DE LA O EL RESPONSABLE DE LA UNIDAD SOLICITANTE: **Arq. Ruth Aguirre**

FIRMA DE LA AUTORIDAD NOMINADORA O SU DELEGADO (DIRECTOR REGIONAL - DIRECTORA ADMINISTRATIVA FINANCIERA)

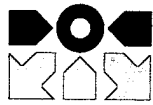

MSC. ANGELITA SUASNAVAS

NOTA: Esta solicitud deberá ser presentada para su Autorización, con por lo menos 72 horas de anticipación al cumplimiento de los servicios institucionales; salvo el caso de que por necesidades institucionales la Autoridad Nominadora autorice.

- De no existir disponibilidad presupuestaria, tanto la solicitud como la autorización quedarán insubsistentes
- El informe de Servicios Institucionales deberá presentarse dentro del término de 4 días de cumplido el servicio institucional

Está prohibido conceder servicios institucionales durante los días de descanso obligatorio, con excepción de las Máximas Autoridades o de casos excepcionales debidamente justificados por la Máxima Autoridad o su Delegado.

Sub b 16.10 01/07/15



Instituto Nacional de
Patrimonio Cultural

7/12
4613



INFORME DE SERVICIOS INSTITUCIONALES

Nro. SOLICITUD DE AUTORIZACIÓN PARA CUMPLIMIENTO DE SERVICIOS INSTITUCIONALES DCP-135-2015	FECHA DE INFORME (dd-mmm-aaaa) 15-Julio- 2015
---	---

DATOS GENERALES

APELLIDOS - NOMBRES DE LA O EL SERVIDOR GARCIA CAMPOVERDE JUAN ALEJANDRO	PUESTO QUE OCUPA: SERVIDOR PUBLICO 1 (TOPOGRAFO)
CIUDAD - PROVINCIA DEL SERVICIO INSTITUCIONAL Santa Elena -Provincia de Santa Elena	NOMBRE DE LA UNIDAD A LA QUE PERTENECE LA O EL SERVIDOR DIRECCION DE CONSERVACION

SERVIDORES QUE INTEGRAN EL SERVICIO INSTITUCIONAL:
Top Juan García, Lcdo. José Chancay Arqueólogo Regional 5

INFORME DE ACTIVIDADES Y PRODUCTOS ALCANZADOS

Actividades Realizadas:

Martes 7 de Julio

- Viaje Quito- Guayaquil-Las Juntas- Santa Elena; reunión de trabajo Teniente Político de Julio Moreno, Presiente del GAD Parroquial de las Juntas, para coordinar la logística y personal de apoyo (macheteros y guías) a necesitarse para la toma de datos de campo y reconocimiento a pie de 2 montículos artificiales o sitios arqueológicos al pie del cerro de las negras.

Miércoles 8 de Julio:

- Toma de datos de campo con equipo GPS diferencial y acceso a pie de 0.7km con macheteros abriendo picas al sitio arqueológico del sitio 8 y 3, en una extensión aproximada de 7hectàreas, este sitio es una elevación con piedras (lumaquelas) en su parte superior de mismas características es el sitio.



SITIO ARQUEOLOGIGO CERRO LAS NEGRAS

Jueves 9 de Julio:

RECIBIDO
DIRECCIÓN ADMINISTRATIVA FINANCIERA
Nombre: *[Handwritten Signature]* Hora: *13:47*
No. Trámite: *[Handwritten]* Fecha: *15/7/15*

- Se continua con la toma de datos de campo con equipo GPS diferencial y acceso a una distancia de 1.5Km y 2:15 horas a pie con macheteros abriendo picas a los sitios arqueológicos 1 , 4, y 5 , en una extensión aproximada de 4hectàreas, estos sitios se caracterizan por ser lomas en cuyas cimas existen presencia de cerámica, metates, y lumaquelas con abundante vegetación.



Viernes 10 de Julio:

- Toma de datos de campo con equipo GPS diferencial y acceso a de 1.2Km, y 2 horas a pie con macheteros abriendo picas a los sitios arqueológico 2 y 6 , en una extensión aproximada de 2.5hectàreas, estos sitios se caracterizan por ser lomas en cuyas cimas existen presencia de cerámica, metates, y lumaquelas con abundante vegetación.



Presencia de metates

Sábado 11 de Julio:

- Toma de datos de campo con equipo GPS diferencial y acceso a de 0.8Km, 1 hora a pie con macheteros abriendo picas a los sitios arqueológicos 7 y 9, en una extensión aproximada de 3.5hectàreas, estos sitios se caracterizan por ser lomas en cuyas cimas existen presencia de cerámica, metates con abundante vegetación.
- Viaje desde la población de Las Juntas- Guayaquil-Quito.

Productos Alcanzados:


- Datos de campo de varios sectores arqueológicos 1,2;3;4;5;6;7;8;y 9; quedando pendiente 10;11;12 y 13 que no son parte de la área monumental sino más bien de yacimientos arqueológicos (bajo el nivel del suelo);éstos datos se procederán a procesar y elaborar el respectivo plano topográfico de delimitación para la declaratoria del sitio arqueológico del sitio Arqueológico Cerro las Negras. Estos planos se entregara a la Regional 5 INPC para que formen parte del expediente de la Declaratoria como Bien Perteneiente al Patrimonio Cultural del Estado Ecuatoriano .ADJ: datos tomados en campo .

ITINERARIO	SALIDA	LLEGADA	NOTA Estos datos se refieren al tiempo efectivamente utilizado en el cumplimiento del servicio institucional, desde la salida del lugar de residencia o trabajo habituales o del cumplimiento del servicio institucional según sea el caso, hasta su llegada de estos sitios.
FECHA dd-mmm-aaa	7 de Julio del 2015	11 de Julio del 2015	
HORA hh:mm	4:00H	22:30H	

TRANSPORTE

TIPO DE TRANSPORTE (Aéreo, terrestre, marítimo, otros)	NOMBRE DE TRANSPORTE	RUTA	SALIDA		LLEGADA	
			FECHA dd-mmm-aaaa	HORA hh:mm	FECHA dd-mmm-aaaa	HORA hh:mm
Aereo	TAME	QUITO – GUAYAQUIL	7 de Julio -2015	7:00H	7 de Julio -2015	8:00H
Terrestre	Particular	GUAYAQUIL-SANTA ELENA	7 de Julio -2015	8:00H	7 de Julio -2015	10:30H
Terrestre	Particular	SANTA ELENA-GUAYAQUIL	11 de Julio -2015	15:30H	11 de Julio -2015	17:30H
Aereo	TAME	GUAYAQUIL-QUITO	11de Julio -2015	20:30H	11 de Julio -2015	21.20H


NOTA: En caso de haber utilizado transporte público, se deberá adjuntar obligatoriamente los pases a bordo o boletos.

OBSERVACIONES**FIRMA DE LA O EL SERVIDOR COMISIONADO**



NOMBRE: TOP. JUAN GARCÍA
SERVIDOR PUBLICO 1

NOTA

El presente informe deberá presentarse dentro del término de 4 días del cumplimiento de servicios institucionales, caso contrario la liquidación se demorará e incluso de no presentarlo tendría que restituir los valores percibidos. Cuando el cumplimiento de servicios institucionales sea superior al número de días autorizados, se deberá adjuntar la autorización por escrito de la Máxima Autoridad o su Delegado

FIRMAS DE APROBACIÓN**FIRMA DE LA O EL RESPONSABLE DE LA UNIDAD DEL SERVIDOR COMISIONADO**


NOMBRE: Arq. Ruth Aguirre
CARGO: DIRECTOR DE CONSERVACION

FIRMA DE LA O EL JEFE INMEDIATO DE LA O EL RESPONSABLE DE LA UNIDAD


NOMBRE: Arq. Ruth Aguirre
CARGO: DIRECTOR DE CONSERVACION

DATOS DE CAMPO SITIO ARQUEOLOGICO CERRO LAS NEGRA-Prov Santa Elena

1,9754851.92,573932.914,168.776,top	50,9754186.181,573785.104,263.016,cab
2,9754839.214,573930.014,168.098,top	51,9754184.417,573782.323,262.519,cab
3,9754827.972,573926.506,166.195,top	52,9754188.809,573778.132,262.531,cab
4,9754817.302,573924.616,163.948,top	53,9754187.345,573776.68,262.454,cab
5,9754805.134,573924.912,161.946,top	54,9754191.746,573770.918,261.795,cab
6,9754801.498,573922.019,161.175,top	55,9754190.203,573770.134,261.791,cab
7,9754792.537,573914.648,162.638,top	56,9754188.493,573761.972,260.672,cab
8,9754782.259,573914.152,164.452,top	57,9754191.719,573762.606,261.141,cab
9,9754735.95,573907.888,166.058,via	58,9754193.068,573754.396,259.552,cab
10,9754735.323,573914.024,166.889,via	59,9754188.538,573755.013,259.814,cab
11,9754703.39,573898.554,168.523,via	60,9754188.096,573737.834,257.552,cab
12,9754700.705,573903.802,169.19,via	61,9754192.846,573726.558,256.473,cab
13,9754669.814,573894.681,173.892,via	62,9754197.307,573727.843,256.56,cab
14,9754670.087,573887.017,173.264,via	63,9754188.559,573709.096,252.202,cab
15,9754630.341,573878.155,180.067,via	64,9754185.571,573712.021,252.857,cab
16,9754630.282,573871.534,179.492,via	65,9754184.384,573702.252,251.479,cab
17,9754565.812,573863.685,184.018,via	66,9754177.486,573700.738,251.173,cab
18,9754560.785,573856.708,185.894,via	67,9754168.426,573691.886,249.268,cab 4m adelante
19,9754527.742,573846.07,190.737,via	68,9754158.734,573683.198,247.629,cab 6m adelante
20,9754514.609,573848.924,191.371,via	69,9754167.956,573678.348,248.013,cab 4m adelante
21,9754472.276,573830.725,193.769,via	70,9754159.707,573653.94,245.197,cab 6m adelante
22,9754467.033,573822.345,193.565,via	71,9754163.39,573648.048,244.723,cab 6m adelante
23,9754427.369,573810.638,194.895,via	72,9754154.852,573636.171,244.077,cab 4m adelante
24,9754419.221,573813.637,196.069,via	73,9754153.734,573624.921,243.531,cab
25,9754384.053,573797.53,198.689,via	74,9754144.55,573618.831,244.068,cab
26,9754376.747,573784.469,199.337,via	75,9754134.472,573620.998,243.514,cab izq
27,9754368.28,573792.599,201.726,top	76,9754125.409,573609.58,243.314,cab izq
28,9754343.878,573794.294,206.192,top	77,9754123.421,573606.094,242.377,cab izq
29,9754309.47,573795.622,215.743,top	78,9754125.953,573597.69,240.97,cab der
30,9754280.378,573796.006,219.017,top	79,9754121.759,573591.654,240.266,cab der
31,9754253.449,573800.87,226.065,top	80,9754111.851,573590.414,241.188,cab dere
32,9754233.683,573806.629,233.383,top	81,9754111.431,573582.827,240.054,to
33,9754210.813,573812.687,244.345,top	82,9754108.33,573574.187,236.842,cab der
34,9754195.083,573812.926,252.056,top	83,9754098.229,573576.083,238.343,cab izq
35,9754187.192,573808.082,258.018,top	84,9754090.199,573566.452,233.785,fin cab
36,9754178.321,573806.441,263.753,cab	85,9754851.532,573923.338,165.515,trocha
37,9754177.101,573806.263,263.511,hito	86,9754859.873,573917.413,165.251,trocha
38,9754175.606,573805.373,263.627,cab	87,9754870.234,573918.231,164.097,trocha
39,9754175.575,573813.172,263.795,cab	88,9754874.524,573925.673,163.119,trocha
40,9754174.165,573811.877,264.189,top	89,9754880.896,573928.631,162.091,trocha
41,9754166.474,573821.558,265.267,cab	90,9754866.137,573942.073,166.773,base1
42,9754163.659,573831.629,267.156,cab	91,9754412.972,572827.214,190.448,camino
43,9754160.419,573829.868,267.32,cab	92,9754411.565,572821.689,190.059,camino
44,9754160.597,573831.429,267.495,hito	93,9754399.764,572823.036,187.052,camino
45,9754160.219,573833.177,267.968,top	94,9754398.823,572817.821,187.101,camino
46,9754161.106,573834.878,267.277,top	95,9754387.412,572819.086,186.54,camino
47,9754181.976,573801.534,263.21,cab	96,9754382.598,572813.714,186.787,camino
48,9754178.566,573798.585,263.527,cab	97,9754373.777,572809.988,185.877,camino
49,9754181.091,573789.992,262.714,cab	98,9754364.093,572810.648,184.311,camino

99,9754351.6,572807.716,185.093,camino 149,9753932.327,572902.707,225.802,top
100,9754350.303,572803.792,185.771,camir 150,9753925.49,572888.757,224.679,top
101,9754334.633,572803.382,189.624,camir 151,9753911.733,572858.717,222.181,top
102,9754333.62,572799.178,190.12,camino 152,9753909.652,572835.319,220.631,lumaquala
103,9754323.85,572800.454,191.577,camin 153,9754419.068,572826.456,191.152,base2
104,9754320.566,572796.16,192.145,camin 154,9754156.241,572745.365,215.225,top
105,9754311.014,572797.242,193.378,camir 155,9754137.811,572735.149,209.943,top
106,9754299.949,572790.121,195.125,camir 156,9754118.561,572729.016,207.041,top
107,9754286.405,572790.51,196.235,camin 157,9754092.715,572711.404,198.611,top
108,9754282.562,572785.167,197.458,camir 158,9754070.566,572698.333,191.588,top ladera rio
109,9754269.648,572781.048,200.943,camir 159,9754059.2,572692.827,187.982,top ladera rio
110,9754260.16,572781.211,202.307,camin 160,9754053.35,572689.5,185.596,top ladera deracha es
111,9754258.085,572776.884,202.291,camir 161,9754034.312,572679.564,181.334,top estero
112,9754235.211,572774.35,200.162,camin 162,9754021.393,572675.288,182.551,pie estero
113,9754234.462,572770.452,199.756,camir 163,9754003.932,572665.825,186.099,pie estero derech
114,9754207.351,572762.493,209.004,camir 164,9753990.899,572659.164,188.269,pie estero derech
115,9754203.828,572764.73,209.983,camin 165,9753972.304,572649.564,191.94,pie estero derecha
116,9754182.463,572754.095,217.39,camin 166,9753954.309,572640.539,196.764,pie estero derech
117,9754179.667,572756.781,217.984,camir 167,9753935.976,572630.63,200.391,pie estero derecha
118,9754166.077,572751.987,219.78,camin 168,9753932.493,572629.309,199.767,cimaderecha 10
119,9754169.446,572749.598,219.415,camir 169,9753917.672,572621.181,194.293,ladera
120,9754163.883,572740.662,218.682,camir 170,9753902.227,572614.327,188.364,ladera
121,9754156.561,572736.297,218.486,camir 171,9753865.341,572595.609,178.855,ladera
122,9754155.453,572744.458,217.729,camir 172,9753852.991,572589.547,176.487,pie
123,9754169.481,572765.088,222.623,top 173,9753844.229,572584.388,177.031,piestero2
124,9754163.29,572763.435,222.238,top 174,9753821.304,572573.883,177.527,top
125,9754170.156,572779.828,223.797,top 175,9753812.174,572568.652,177.366,top
126,9754160.521,572791.936,223.782,top 176,9753801.671,572564.856,175.479,pie estero2
127,9754172.403,572796.381,224.286,top 177,9753796.628,572561.738,175.038,pie estero2
128,9754172.884,572808.186,224.964,top 178,9753779.517,572551.882,175.725,top
129,9754170.996,572834.58,225.277,top 179,9753772.725,572549.548,174.545,pie estero3
130,9754158.208,572840.625,224.335,top 180,9753763.032,572545.39,174.753,pie estero3
131,9754148.873,572855.978,224.095,top 181,9753749.653,572536.8,176.405,top
132,9754143.32,572880.958,223.435,top 182,9753713.132,572521.735,176.808,top
133,9754145.342,572897.085,223.228,top 183,9753695.944,572509.881,177.847,top
134,9754121.093,572907.491,224.091,top 184,9753683.737,572503.571,177.756,top
135,9754107.2,572912.058,225.674,top 185,9753664.673,572495.362,176.709,top
136,9754097.438,572895.196,225.603,top 186,9753653.634,572487.489,178.034,top
137,9754097.45,572895.203,225.58,top 187,9753644.973,572483.166,178.47,top
138,9754077.284,572906.7,228.289,top 188,9753631.345,572477.634,179.635,estero izq 30m
139,9754055.259,572921.051,229.039,top 189,9753631.341,572477.694,179.616,pie 50mizq
140,9754054.617,572909.549,228.45,top 190,9753587.951,572474.863,178.815,top esteroiz 15m
141,9754045.996,572912.051,227.017,top 191,9753562.052,572473.049,179.964,seteo lao dereho
142,9754028.725,572928.906,225.773,top 192,9753519.399,572469.966,183.616,seteo lado 5m
143,9754010.943,572932.257,225.835,top 193,9753500.063,572464.156,184.339,seteo lado 1m
144,9754006.029,572946.646,227.394,top 194,9753471.188,572455.591,186.569,top
145,9753979.837,572938.18,226.998,top 195,9753462.144,572444.765,186.131,estero15m derecl
146,9753963.22,572944.939,226.961,top 196,9753430.84,572441.635,187.293,estero15m derecha
147,9753946.224,572929.994,227.314,top 197,9753421.966,572440.443,188.337,estero10m
148,9753941.371,572913.757,226.196,top 198,9753405.039,572443.873,187.64,top

149,9753932.327,572902.707,225.802,top 199,9753394.508,572445.475,186.425,estero
150,9753925.49,572888.757,224.679,top 200,9753387.412,572448.229,186.881,estero
151,9753911.733,572858.717,222.181,top 201,9753382.351,572445.105,188.078,pie crro las negra:
152,9753909.652,572835.319,220.631,lumac 202,9753368.367,572446.468,190.173,top
153,9754419.068,572826.456,191.152,base2 203,9753358.71,572446.407,191.617,top
154,9754156.241,572745.365,215.225,top 204,9753346.35,572449.013,195.677,top
155,9754137.811,572735.149,209.943,top 205,9753339.785,572451.836,198.381,estero iz 20m
156,9754118.561,572729.016,207.041,top 206,9753321.772,572447.226,203.871,top
157,9754092.715,572711.404,198.611,top 207,9753307.295,572449.152,208.234,top
158,9754070.566,572698.333,191.588,top la 208,9753296.28,572449.088,211.653,cab
159,9754059.2,572692.827,187.982,top lade 209,9753291.868,572458.07,212.152,cab
160,9754053.35,572689.5,185.596,top lader 210,9753284.322,572454.302,212.975,top
161,9754034.312,572679.564,181.334,top e. 211,9753259.539,572458.021,214.103,top
162,9754021.393,572675.288,182.551,pie e: 212,9753235.916,572459.003,213.918,top
163,9754003.932,572665.825,186.099,pie e: 213,9753220.868,572464.736,213.631,top
164,9753990.899,572659.164,188.269,pie e: 214,9753212.872,572466.866,213.398,top
165,9753972.304,572649.564,191.94,pie est 215,9753199.765,572471.504,212.58,top
166,9753954.309,572640.539,196.764,pie e: 216,9753191.453,572475.08,211.952,top
167,9753935.976,572630.63,200.391,pie est 217,9753176.112,572488.784,209.984,cab
168,9753932.493,572629.309,199.767,cimac 218,9753172.461,572483.345,209.934,cab
169,9753917.672,572621.181,194.293,lader: 219,9753168.521,572473.773,209.431,cab
170,9753902.227,572614.327,188.364,lader: 220,9753151.048,572463.611,206.92,cab50m abjo 20m
171,9753865.341,572595.609,178.855,lader: 221,9753136.414,572453.78,205.26,cab50m abjo 20m
172,9753852.991,572589.547,176.487,pie 222,9753126.722,572448.842,204.737,cab50m abjo 20m
173,9753844.229,572584.388,177.031,piees 223,9753117.663,572442.147,205.045,cab50m abjo 20m
174,9753821.304,572573.883,177.527,top 224,9753115.416,572426.572,205.947,hueco san biritute
175,9753812.174,572568.652,177.366,top 225,9753119.758,572422.72,205.811,hueco san biritute
176,9753801.671,572564.856,175.479,pie e: 226,9753118.938,572413.817,206.851,top
177,9753796.628,572561.738,175.038,pie e: 227,9753109.458,572398.597,204.646,topanho5mizq de
178,9753779.517,572551.882,175.725,top 228,9753103.86,572388.582,202.302,cab
179,9753772.725,572549.548,174.545,pie e: 229,9753112.661,572390.513,204.384,cab derecha8m
180,9753763.032,572545.39,174.753,pie est 230,9753128.114,572409.091,205.283,cab
181,9753749.653,572536.8,176.405,top 231,9753133.811,572440.596,204.569,cab
182,9753713.132,572521.735,176.808,top 232,9753143.191,572450.881,204.747,cab
183,9753695.944,572509.881,177.847,top 233,9753155.654,572457.179,206.384,cab
184,9753683.737,572503.571,177.756,top 234,9753183.279,572466.405,210.669,cab
185,9753664.673,572495.362,176.709,top 235,9753208.409,572463.596,212.65,cab
186,9753653.634,572487.489,178.034,top 236,9753224.137,572456.787,212.942,cab 8m
187,9753644.973,572483.166,178.47,top 237,9753249.312,572452.459,213.421,cab 10 m
188,9753631.345,572477.634,179.635,estero 238,9753287.197,572448.895,212.591,cab 10 m
189,9753631.341,572477.694,179.616,pie 5(239,9753291.403,572460.915,211.927,cab 10 m
190,9753587.951,572474.863,178.815,top e. 240,9753279.86,572473.267,213.785,cab 10 m
191,9753562.052,572473.049,179.964,seteo 241,9753281.243,572483.108,213.62,cab 10 m
192,9753519.399,572469.966,183.616,seteo 242,9753279.131,572492.733,214.049,cab 10 m
193,9753500.063,572464.156,184.339,seteo 243,9753280.049,572501.847,213.228,cab 10 m
194,9753471.188,572455.591,186.569,top 244,9753277.832,572507.938,212.154,cab 10 m
195,9753462.144,572444.765,186.131,estero 245,9753265.675,572514.317,212.923,cab 10 m
196,9753430.84,572441.635,187.293,estero 246,9753252.199,572520.744,213.307,cab 10 m
197,9753421.966,572440.443,188.337,estero 247,9753244.831,572518.54,214.45,cab 10 m
198,9753405.039,572443.873,187.64,top 248,9753237.375,572541.582,213.222,cab 10 m

249,9753232.73,572566.343,214.066,cab 10 299,9753088.36,573152.165,225.068,sitio 7 cab
250,9753223.429,572579.652,213.159,cab d 300,9753109.558,573150.284,222.637,sitio 7 cab dere
251,9753234.193,572575.197,214.001,cab d 301,9753123.414,573134.911,223.952,sitio 7 cab dere
252,9753237.795,572586.366,213.651,cab fi 302,9753132.393,573083.201,224.488,top 50 a los 2 lad
253,9753252.332,572604.889,211.223,cab 5 303,9753131.571,573063.717,222.329,cab
254,9753260.472,572624.598,208.592,cab 3 304,9753167.568,573075.571,226.275,top
255,9753265.728,572631.629,208.613,cab 3 305,9753181.969,573064.981,228.355,top
256,9753271.293,572642.607,211.297,cab si 306,9753197.712,573063.248,228.816,sitio6
257,9753279.282,572646.971,213.073,cab 307,9753196.602,573049.031,228.666,sitio6
258,9753284.6,572654.795,214.25,cab lume 308,9753203.709,573053.827,228.778,sitio6
259,9753280.69,572653.248,214.85,cab lum 309,9753213.503,573060.762,229.068,sitio6
260,9753272.902,572679.827,218.599,cab la 310,9753190.337,573039.186,228.655,sitio6 cab
261,9753277.548,572699.294,220.753,cab la 311,9753209.205,573037.486,228.297,sitio6 cab
262,9753266.281,572702.361,220.79,cab lac 312,9753214.161,573064.814,229.081,metate
263,9753275.773,572723.367,222.947,cab 2 313,9753218.211,573088.606,228.35,top
264,9753295.205,572720.955,223.403,cab iz 314,9753236.804,573099.195,226.506,top sitio 6
265,9753305.856,572728.035,222.575,cab iz 315,9753251.36,573109.544,225.385,top sitio 6
266,9753298.939,572732.746,223.649,cab iz 316,9753256.006,573123.471,225.069,metate
267,9753295.605,572748.386,222.49,cab izq 317,9753267.685,573125.726,223.671,top sitio6
268,9753322.335,572723.281,221.598,cab d 318,9753267.944,573157.089,222.647,top sitio6
269,9753333.974,572729.381,221.112,sitio l 319,9753280.846,573175.911,219.983,top sitio6
270,9753451.428,572453.563,188.021,sitio l 320,9753311.217,573210.39,218.417,top ancho gaganta
271,9753451.491,572453.669,188.971,sitio l 321,9753324.836,573221.81,218.561,top ancho gaganta
272,9753458.941,572467.758,193.638,sitio l 322,9753320.29,573240.687,219.182,top ancho gaganta
273,9753454.016,572515.035,211.961,sitio l 323,9753322.411,573259.254,217.406,b
274,9753456.377,572532.075,212.511,sitio l 324,9753337.72,573256.317,214.342,lumaquela
275,9753457.612,572551.43,214.434,sitio 4 325,9753367.885,573269.653,198.872,siio 2
276,9753463.137,572562.851,215.743,sitio l 326,9753336.15,573228.03,213.905,top
277,9753444.812,572551.469,216.451,sitio l 327,9753332.388,573223.692,215.949,muro lums
278,9753435.036,572564.815,216.441,sitio l 328,9753105.472,573187.623,224.933,top
279,9753451.372,572566.63,217.221,sitio 4 329,9753130.156,573213.138,222.152,ceramica
280,9753472.096,572577.892,216.26,cab 330,9753151.355,573214.806,221.854,b m der
281,9753465.798,572592.916,217.486,cab d 331,9753159.911,573232.018,221.05,quela cab
282,9753481.723,572594.062,217.553,cab iz 332,9753098.643,573208.009,222.005,cab
283,9753508.149,572586.306,212.214,cab iz 333,9753089.939,573218.735,220.663,cab lquelas
284,9753507.58,572595.985,214.544,cab de 334,9752444.015,574218.875,133.019,base1
285,9753529.933,572582.272,214.983,cab iz 335,9752879.551,574262.982,129.734,top SITIO 7
286,9753545.655,572598.466,215.404,cab iz 336,9752909.844,574215.064,122.66,top
287,9753554.718,572553.348,212.756,cab 337,9752928.673,574203.998,120.41,topsiguiete loma
288,9753554.752,572553.433,212.752,cab 2 338,9752928.699,574204.121,119.776,topsiguiete loma
289,9753581.295,572500.436,185.35,top 339,9752929.533,574204.206,118.303,topsiguiete loma
290,9753592.484,572484.444,179.591,esteri 340,9752935.974,574195.335,124.11,luma
291,9754169.337,572747.455,216.876,base 341,9752927.693,574180.813,126.434,top
292,9752782.148,573278.264,126.877,top S 342,9752915.152,574128.798,137.079,top cab
293,9752840.225,573238.194,143.285,top S 343,9752914.545,574105.183,139.834,top
294,9752904.351,573223.498,165.574,top 344,9752928.279,574095.981,139.107,top
295,9752942.786,573225.783,181.898,top 345,9752936.851,574082.961,142.363,top
296,9753006.682,573191.116,207.168,top 346,9752953.76,574063.253,147.023,top
297,9753051.416,573183.98,220.676,lumaqi 347,9752976.095,574050.977,150.367,top
298,9753091.235,573162.28,225.299,sitio 7 348,9752983.759,574029.479,155.001,top

349,9752999.547,574016.536,155.477,cab si 399,9754643.341,573978.929,176.68,mano
350,9753025.65,574007.525,156.732,concer 400,9754686.6,573914.906,173.452,sitio12
351,9753050.686,573991.354,158.441,cab li 401,9755298.281,574083.827,129.09,base3
352,9753081.307,573990.448,165.504,top
353,9753103.257,573994.438,168.638,con piedras
354,9753125.703,573980.849,166.356,top
355,9753117.892,573957.09,165.334,top limite
356,9753102.518,573908.503,163.686,top limite
357,9753071.796,573872.282,161.741,top limite
358,9753131.852,573913.637,171.987,rocas
359,9753167.976,573897.624,192.554,top cab piedras
360,9753215.23,573890.783,225.138,cab
361,9753222.857,573885.655,227.187,top
362,9753234.677,573865.818,228.76,cab
363,9753253.153,573853.899,231.02,top cab 5m de
364,9753241.304,573838.033,230.692,cab
365,9753241.359,573822.454,230.849,cab derecha 2m
366,9753234.926,573811.238,231.034,cab iz2m
367,9753228.968,573804.899,231.526,cab dere 2
368,9753216.972,573793.592,227.84,top limite lumequalasabajo0
369,9753222.476,573791.316,228.198,top limite lumaquala
370,9753255.185,573855.615,230.85,top
371,9753267.23,573845.828,227.027,top limite
372,9753275.553,573853.118,226.39,top limite lumaquales 3om base
373,9753267.347,573871.02,228.599,top limite lumaquales 3om base
374,9753259.708,573878.593,198.084,top limite lumaquales 3om base
375,9752877.745,574293.952,133.415,BASE
376,9754376.884,573790.221,201.142,sitio9
377,9754371.096,573783.287,201.786,sitio9 lquela
378,9754359.09,573757.439,205.513,sitio9 limite con piedra
379,9754334.933,573757.913,213.125,loma cembro
380,9754330.667,573752.471,213.527,loma cembro
381,9754322.776,573741.091,210.601,loma pie
382,9754324.522,573731.053,209.854,loma pie
383,9754334.878,573729.172,211.075,loma top
384,9754338.1,573711.551,207.471,loma pie 4m abajo
385,9754352.321,573724.556,210.18,loma cab
386,9754350.603,573738.516,208.989,loma top
387,9754355.615,573753.504,206.515,loma top
388,9754364.086,573779.169,202.923,loma top
389,9754318.79,573811.682,214.28,top
390,9754306.446,573831.306,216.629,top
391,9754289.736,573817.662,220.51,alrededor
392,9754673.186,573940.266,177.627,sitio 12
393,9754660.064,573957.434,175.529,sitio 12
394,9754660.051,573957.444,175.523,sitio 12
395,9754640.878,573983.763,176.079,sitio 12 top
396,9754632.515,573995.331,174.393,sitio 12 top
397,9754647.528,573988.134,175.8,sitio 12 top
398,9754647.624,573988.089,175.798,sitio 12 top

ETKT2692132845213C1
FECHA/DATE: 07JUL

VUELO/FLIGHT **0301**

GARCIA/JUAN
DE/FROM: QUITO
A/TO: GUAYAQUIL

ASIENTO/SEAT: **17F**
EQUIP/BAGT: 3 /16

REFERENCIA: 33

tame

ETKT2692132845213C2
FECHA/DATE: 11JUL

VUELO/FLIGHT **0320**

GARCIA/JUAN
DE/FROM: GUAYAQUIL
A/TO: QUITO

ASIENTO/SEAT: **21F**
EQUIP/BAGT: 1 /8

REFERENCIA: 39

tame

